

La naturaleza colocó a La Palma en el epicentro de todas las miradas con la erupción volcánica acaecida en la zona de Cabeza de Vaca (Cumbre Vieja) el 19 de septiembre de 2021, que finalizó, oficialmente, el 25 de diciembre del mismo año, afectando a un 10% de su superficie. Como consecuencia de ello, la isla cuenta con el territorio más joven de España y con un nuevo aspecto en esa zona. No obstante, el volcán no pudo destruir la belleza de la isla y los mil motivos que hacen de ella La Isla Bonita. La reconstrucción de la zona afectada aún sigue. En este folleto, compartimos contigo las actividades que se pueden hacer en torno al nuevo volcán de La Palma.

On September 19th, 2021, La Palma lived a historic moment that placed the island at the center of all eyes. The volcanic eruption in Cabeza de Vaca (Cumbre Vieja) officially ceased on December 25th, affecting 10% of the total surface of the island. As a consequence, La Palma has the youngest territory in Spain and the scenery in this 10% of its territory has changed. Despite of that, La Palma is still La Isla Bonita and there still are thousand reasons for that. Reconstruction is underway on the island. These are the outdoor activities you can do in this area.

Ein Naturschauspiel rückte La Palma am 19. September 2021 in den Mittelpunkt des Weltgeschehens: Im Gebiet Cabeza de Vaca (Cumbre Vieja) brach ein Vulkan aus, der bereits am 25. Dezember wieder zur Ruhe kam. Zehn Prozent der Gesamtfläche der Insel waren vom Vulkanausbruch stark betroffen und es entstanden neue Landgebiete, dort wo die Lava ins Meer floss. Auch wenn sich das Aussehen der Insel dadurch wandelte, an der Schönheit von La Palma hat der Vulkanausbruch jedoch nichts verändert. Nach wie vor finden sich tausende Gründe, die den Namen „Isla Bonita“ (schöne Insel) rechtfertigen. Der Wiederaufbau des betroffenen Teils der Insel ist noch im Gange. Die folgenden Aktivitäten geben einen Überblick, was rund um den neuen Vulkan auf La Palma unternommen werden kann.



#LaPalmaLaIslaBonita



Servicio de Turismo del Cabildo de La Palma
 Avenida Marítima, 34, Santa Cruz de La Palma
 La Palma, Islas Canarias
 Tel. +34 922 42 31 00 (Ext.2340)
 informacion@visitalpalma.es



www.visitalpalma.es


Depósito Legal: TF 73-2023

ES
EN
DE



THE NEW VOLCANO OF LA PALMA
 DER NEUE VULKAN AUF LA PALMA

EL NUEVO
 VOLCÁN
 DE LA PALMA






Excursión marítima para observar el volcán y las fajas

Boat trips to obtain a panoramic view of the volcano and the new fajas

Bootsausflug mit Aussicht vom Meer auf die erstarrten Lavaströme und die neu entstandenen Landzungen



Ruta al volcán

Walk to obtain a panoramic view of the new volcano and the lava flows

Tour zum neu entstandenen Vulkan mit einem autorisierten Unternehmen



Ruta de los volcanes

Ruta de los Volcanes (volcano tour) panoramic view over the lava flows

Ruta de los Volcanes, beliebte Wanderung mit Sicht auf die Lavaströme



Centro de visitantes de Caños de Fuego, centrado en vulcanología

Caños de Fuego visitor center, focused on vulcanology

Besucherzentrum Caños de Fuego, mit Fokus auf Vulkanologie



Carretera a través de las coladas

Road crossing the lava flows

Straße über das Lavafeld



Puntos de observación del volcán, las coladas y las fajas


Points offering a panoramic view of the new volcano, the lava flows and the fajas

Aussichtspunkte auf den Vulkan, die erstarrten Lavaströme und die Landzunge


- El Time
- Museo Arqueológico Benahorita (MAB)
- Castillo de la Virgen
- Puerto de Tazacorte
- Iglesia de Tajuya
- Mirador de Fátima
- CV Caños de Fuego



MAPA MAP KARTE

 Erupción 2021
Eruption 2021
Vulkanausbruch 2021

 Zona restringida
Restricted area
Sperrzone

 Campo de coladas
Lava fields
Lavaströme

